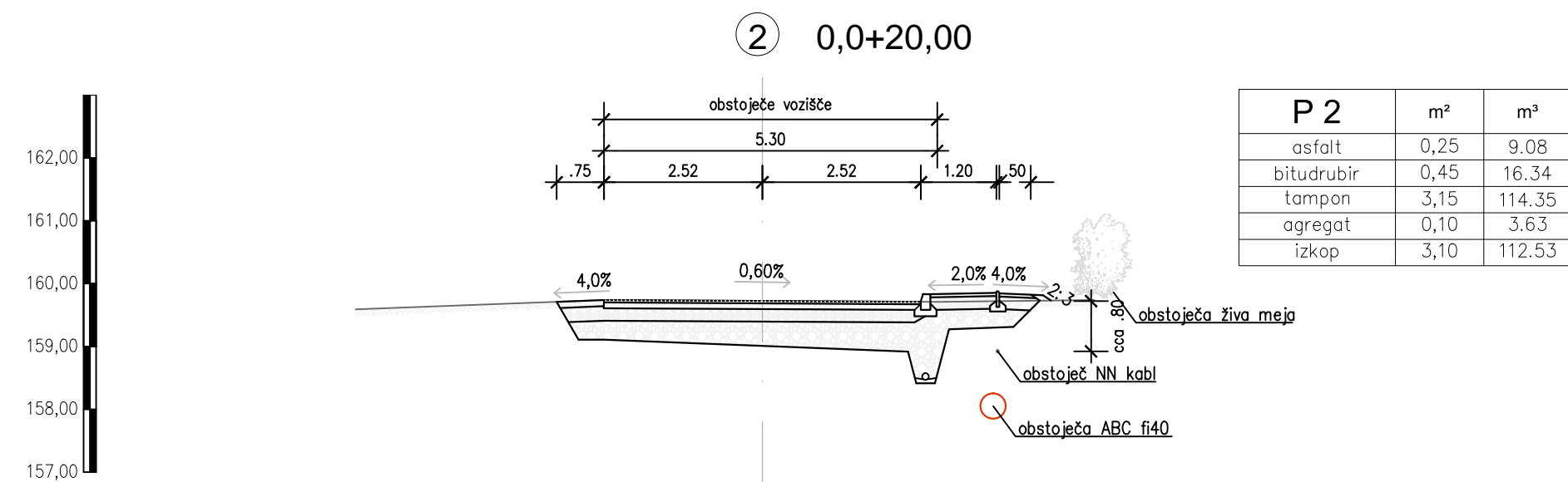
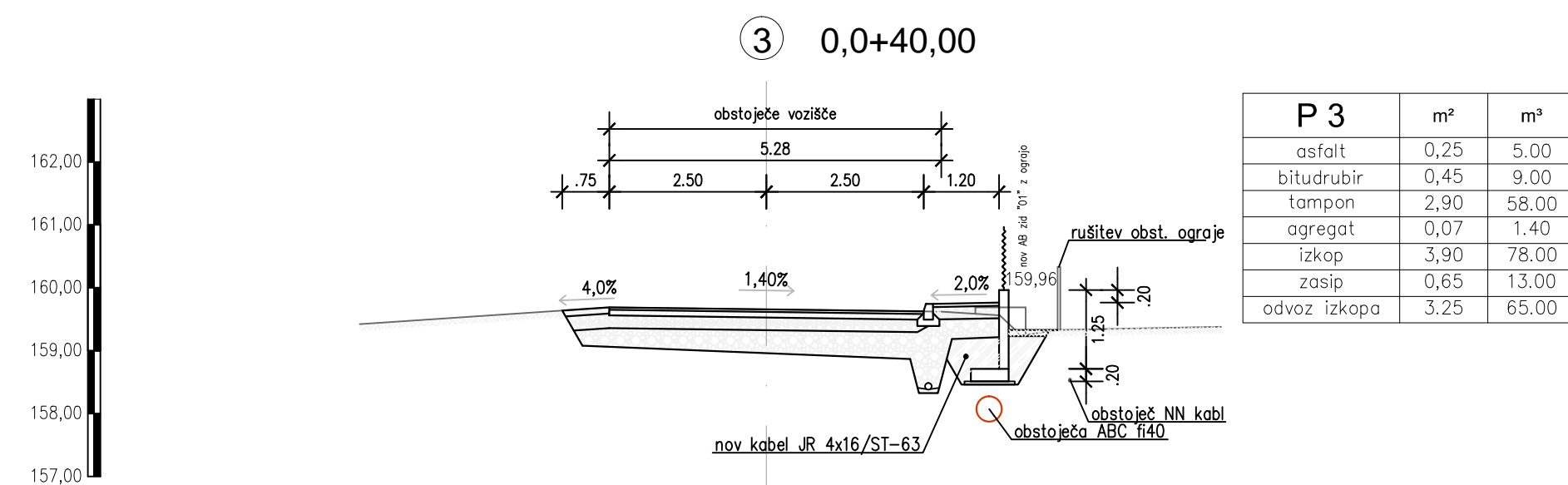
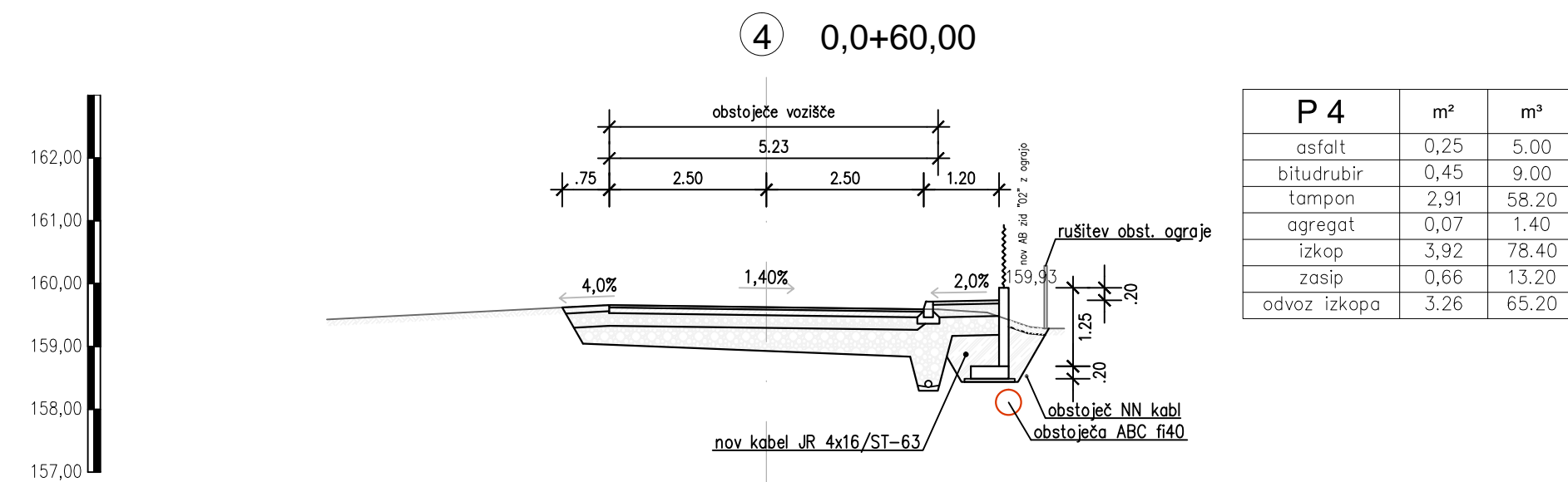
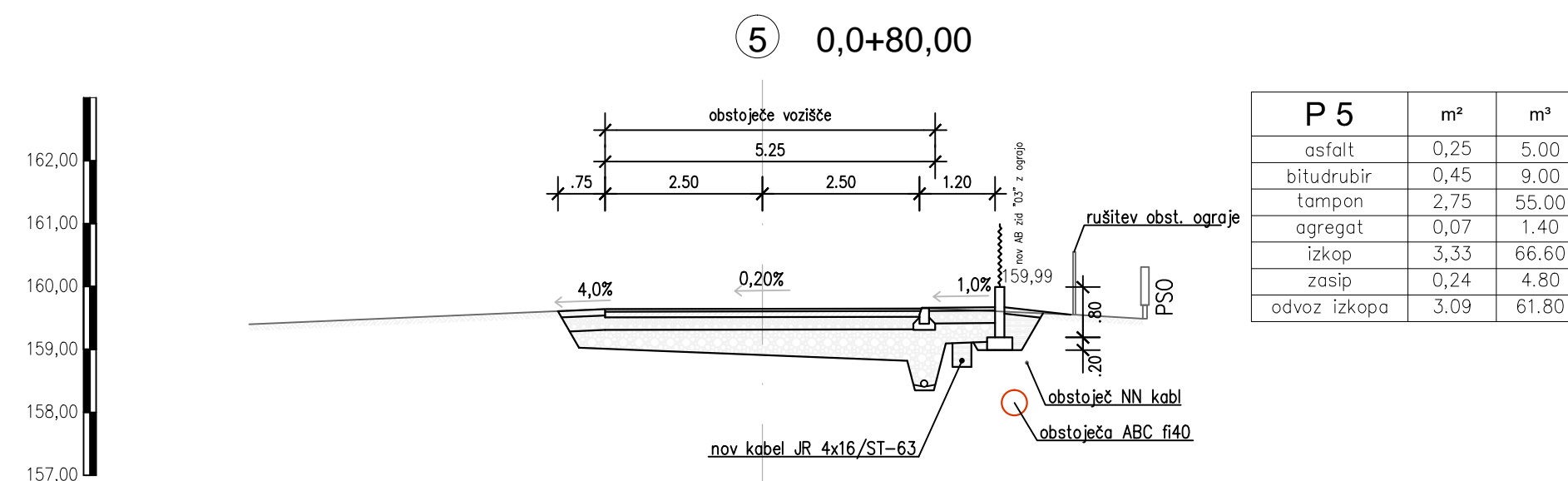
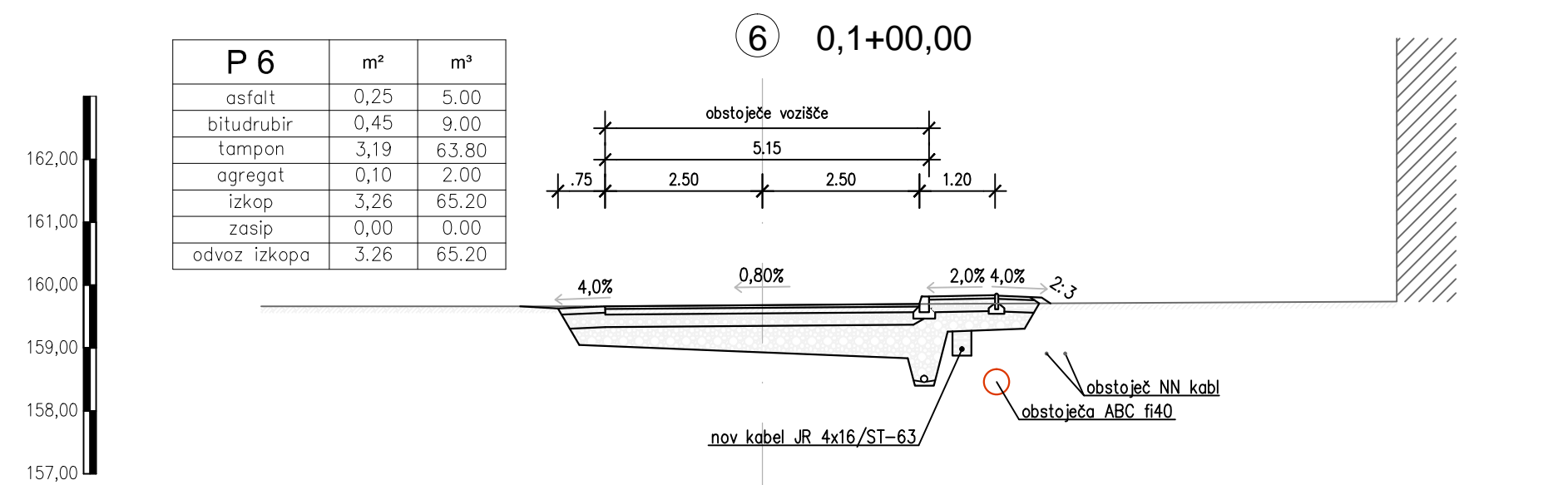
[illegible][illegible][illegible]

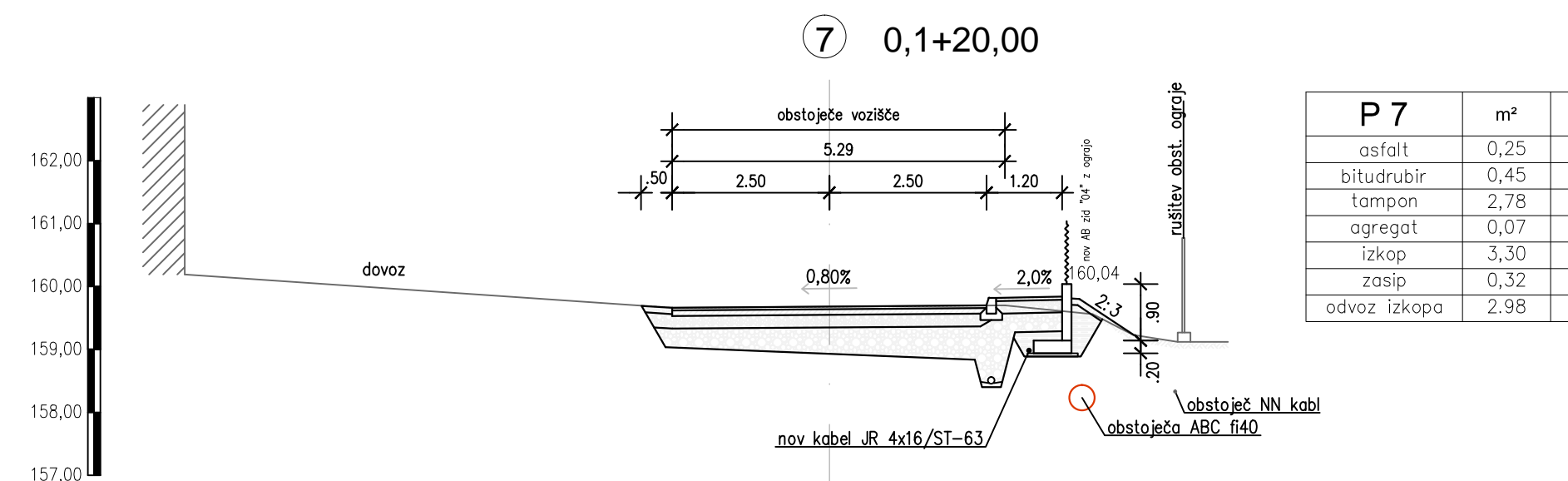
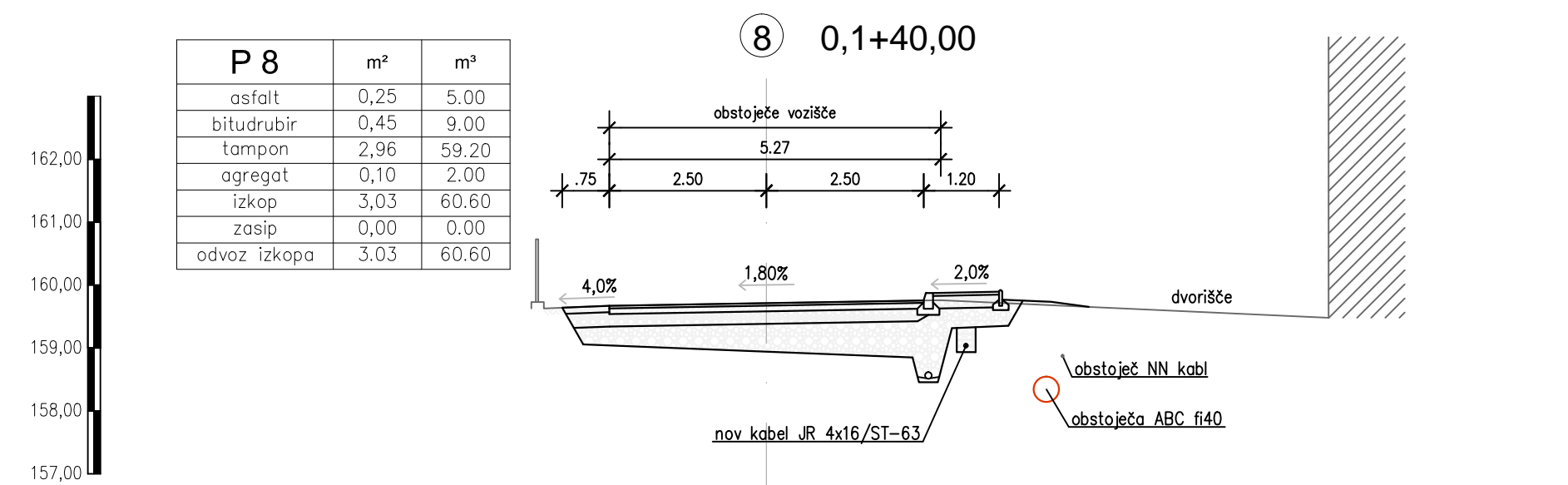
Kota nivelete			-2,50	159,66	+2,50	159,59	
Niveleta odmik od osi			0,00			159,71	
Kota terena	-6,99	159,43			+2,73	159,62	+3,70
Teren odmik od osi					+3,51	159,54	+4,18



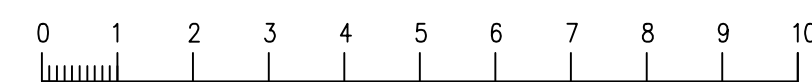
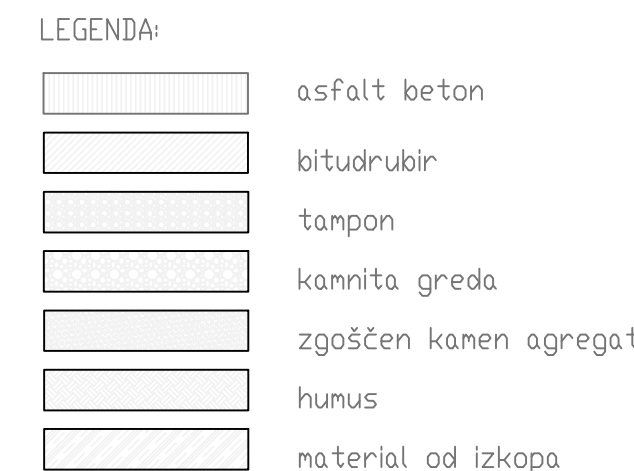
Kota nivelete			-2,50	159,64		+2,50	159,65	
Niveleta odmik od osi				0,00				
Kota terena		-8,16	159,40			+2,50	159,65	+3,70
Teren odmik od osi						+2,75	159,65	+4,94



Kota nivelete			-2,50	159,66		159,70	159,62	159,84		
Niveleta odmik od osi			0,00			+2,50	+3,70			
Kota terena		-7,97	159,66			159,70	159,70	159,84		
Teren odmik od osi						+2,65	+10,09			159,74

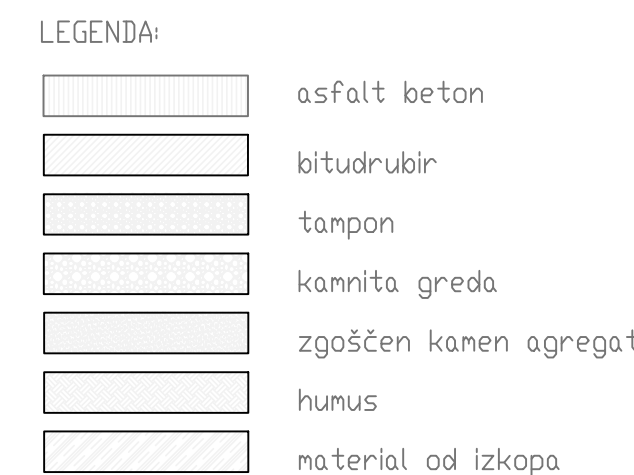
[illegible]

Kota nivelete		-2,50	159,67	+2,50	159,76	159,68	
Niveleta odmik od osi			0,00		+3,70	159,90	
Kota terena	-3,54	159,63		+2,77	159,76		+8,94
Teren odmik od osi							159,48



PROJEKTANT:	mprojekt, projektiranje, nadzor, svetovanje, Matjaž Avšič s.p., Krška vas 70, 8262 Krško va		
INVESTITOR:	Občina Brežice, Cesta prvih borcev 18, 8250 Brežice		
NAROČNIK:	Občina Brežice, Cesta prvih borcev 18, 8250 Brežice		
OBJEKT:	IZGRADNJA PLOČNIKA IN SANACIJA CESTE LC024651 ČEZ ČRNČ med R1-220/1334 in Železniška proga Ljubljana – Zagreb		
VISTA GRADNJE:	VZDRŽEVALNA DELA V JAVNO KORIST		
ODGOVORNI PROJEKTANT:	Matjaž Avšič dipl.inž.gr., IZS-G-2113		
VISTA PROJ. DOKUMENTACIJE:	PZI		
VISTA NAČRTA, ŠT. PROJEKTA:	3. DRUGI GRADBENI NAČRTI, 24/13		
MERILO:	1:100	Št.risbe:	5.21
DATUM:	maj 2013		

Prečni profil ceste P1-P4



PROJEKTANT:	mprojekt, projektiranje, nadzor, svetovanje, Matjaz Avšič s.p., Krška vas 7D, 8262 Krško va		
INVESTITOR:	Občina Brežice, Cesta prvih borec 18, 8250 Brežice		
NAROČNIK:	Občina Brežice, Cesta prvih borec 18, 8250 Brežice		
OBJEKT:	IZGRADNJA PLOČINIA IN SANACIJA CESTE LC024651 ČEZ ČRNIC med R1-220/1334 in Izemska proga Ljubljana - Zagreb		
VRSTA GRADNJE:	VZDRŽEVALNA DELA V JAVNO KORIST		
ODGOVORNI PROJEKTANT:	Matjaz Avšič dipl.inž.gr., IZS-G-2113		
VRSTA PROJ. DOKUMENTACIJE:	PZI		
VRSTA NAČRTA, ŠT. PROJEKTA:	3. DRUGI GRADBENI NAČRTI, 24/13		
MERILO:	1:100	Št.risba:	5.22
DATUM:	maj 2013		

Prečni profil ceste P5-P8